


FURUNO

ナビゲーションアプリ

ティージー アイボート

TZ iBoat

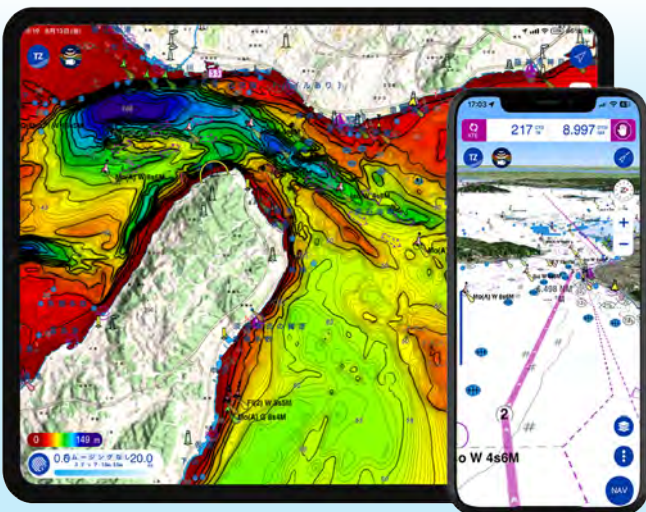


ナビゲーションをもっと身近に！

フィッシングをもっと効率的に！

new pec ベースの詳細なチャート表示やルーティング、気象データなどを表示・操作できるナビゲーションアプリです。フィッシング、クルージング、セーリングなど様々なニーズに対応し、アプリ単体でも利用できます。さらにフルノ製航海機器 / 魚群探知機と連携することも可能です。

アプリケーション仕様



対応 OS	iOS / iPad OS (バージョン: 14.2 以降)、Android OS (バージョン: 11 以降) 無料: 無料マップ、自船位置表示、目的地・ルート作成、気象・海況データ表示、Trips 機能 有料: TZ MAPS(航海チャート(new pec ベース)表示、TZ BathyVision、オートルーティング、コミュニティマップ)、魚探表示(FCV-600/800)、AIS 機能(TZ Online AIS サービス※、外部 AIS 受信機接続)、プレミアム気象サービス、SportFishing Ocean-O(海面温度、海面高度、クロロフィル濃度など)
機能	※TZ Online AIS 機能はインターネット経由で世界中の AIS ターゲットデータを取得します。インターネット通信の遅延時間があるため、ターゲットとの接近・衝突を回避する用途では使えません。
チャート	チャート種類: ベクターチャート、TZ BathyVision チャート重畳: 衛星写真、グリッド、コミュニティマップ、深度/色別表示
気象情報	風向 / 風速、強風、波浪、海流 / 潮流、気温、雲 & 雨、大気圧
ユーザーデータ	ポイント、ルート、境界線、Trips、釣果、写真
その他	自船トレイル、検潮所、停泊地風予想、ACCU-FISH™(魚体長表示: 魚探機能)、海底質判別(魚探機能)
有料料金	TZ MAPS : 9,000 円 / 年 (1 年契約サブスクリプション) 魚探表示 : 4,000 円 (買い切り型) Essential プラン: 500 円 / 月 (4,000 円 / 年)、AIS 機能 Premium プラン: 1,500 円 / 月 (14,000 円 / 年)、AIS 機能、プレミアム気象サービス Elite プラン: 6,000 円 / 月 (50,000 円 / 年)、AIS 機能、プレミアム気象サービス、SportFishing Ocean-O サービス

※仕様・価格等は予告なく変更する場合がございますのでご了承ください。

アプリダウンロード

Apple およびロゴは米国その他の国で登録された Apple Inc. の商標です。App Store は Apple Inc. のサービスマークです。

Google Play および Google Play ロゴは Google LLC の商標です。Android は Google LLC の商標です。



ティージー アイボート

TZ iBoat

利用料: 無料※

販売元: Nobeltec, Inc.

※マップデータ (TZ MAPS)、プレミアム気象サービス、魚探モジュール、AIS 機能などはアプリ内課金にて利用可能

無料で使える機能

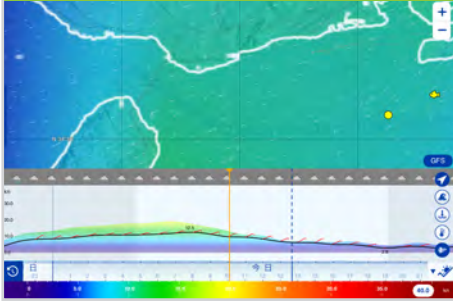
アプリをお手元のスマートフォンやタブレットにインストールすればすぐに利用することが可能です。簡易的なマップが利用できる他、風や波といった海の気象情報を確認し、さらにチャート上へ重畳することができます。また記録したログから航海の振り返りが行えます。

無料マップでも使用可能



※無料マップは航海用チャートとしての利用はできません

気象情報をチャートに重畳



航海・釣行の詳細ログを記録

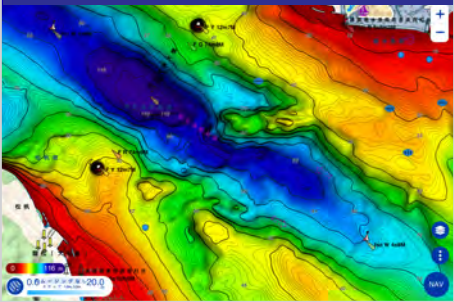


有料で使える高度な機能

TZ MAPS は航海用電子参考図 (new pec) をベースにカスタマイズ性を高めたチャートで、日本周辺の海域一帯をカバーしています。1年間のサブスクリプション契約でベクターチャート、高精度 3D 地形データ (TZ BathyVision)、そして自動で最適なルートを作成してくれるオートルーティング機能等を利用することが可能です。他にも魚探表示やプレミアム気象サービス等の機能を追加※することができ、フィッシング、クルージング、セーリングなど様々なシーンで活用いただけます。

※アプリ内課金で利用可能となります

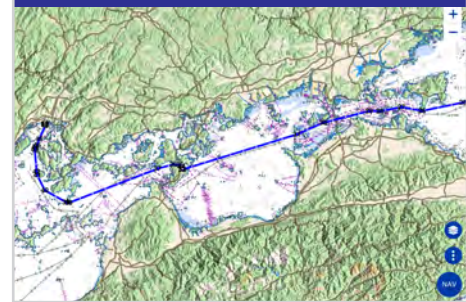
深度情報を多彩なカラーで表示




等深線密度を 5 段階で表示



オートルーティングで簡単計画作成

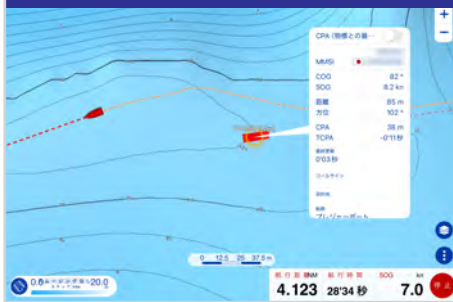


魚探映像を表示・操作※



※フルノ製魚群探知機「型式：FCV-600/800」との接続が必要です

AIS 情報で安全航海をサポート



※他船との衝突回避目的で使用するには AIS 受信機との接続が必要です

多彩な機能を
動画でチェック!



フルノ製航海計器との連携

NavNet TZtouch シリーズ (TZtouchXL/E) および TZMAP シリーズと TZ iBoat をアカウント連携させることで、クラウド経由でポイントやルートなどのデータ同期が可能です。

また魚探モジュールを購入することで、魚群探知機 FCV-600/800 と無線 LAN 経由で接続し、魚探映像をアプリ上で表示・操作することができます。



商標の扱い：本カタログに記載されている社名、製品名は、一般に各開発メーカーの登録商標または商標です。

